





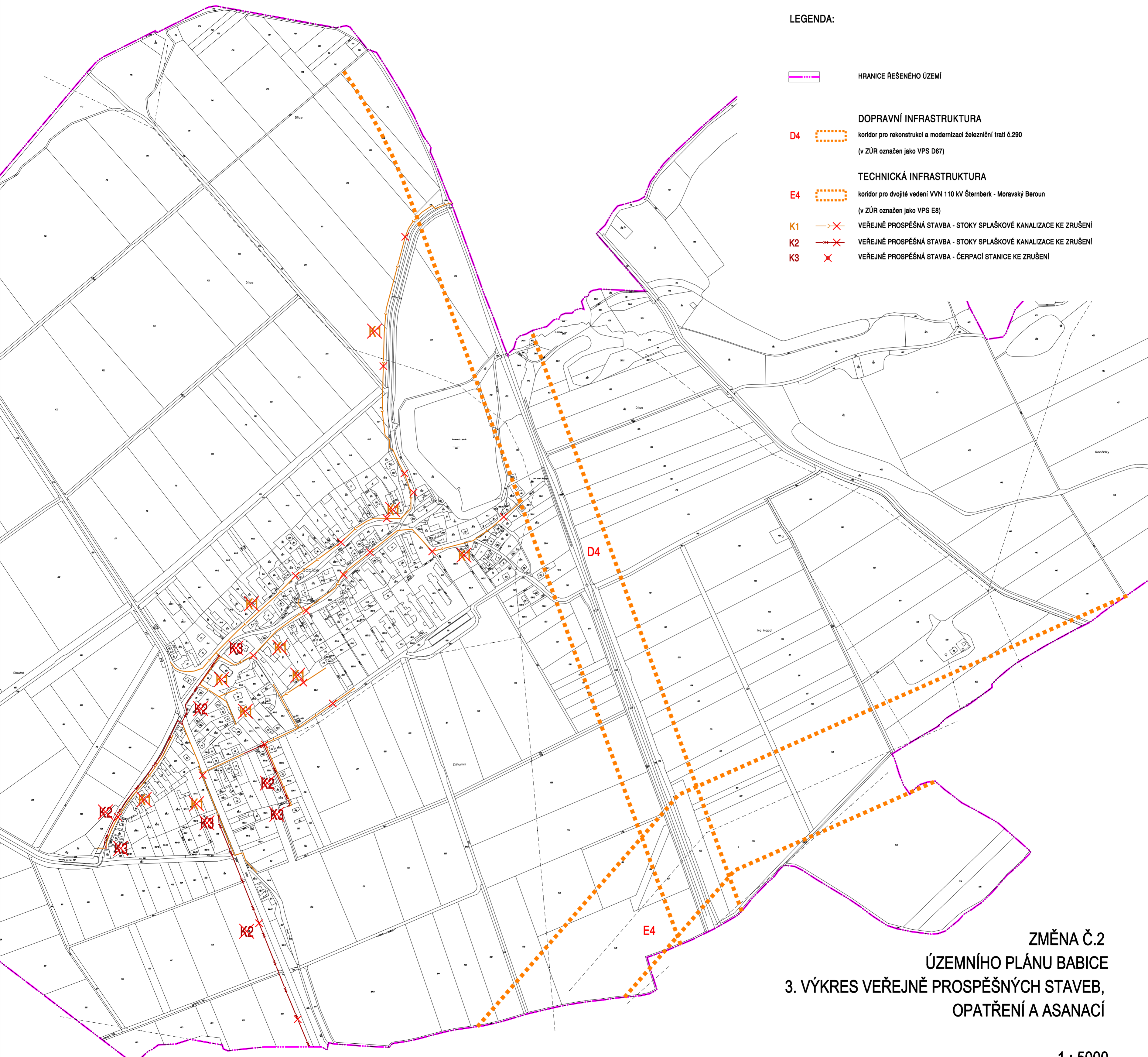


LEGENDA:

-  HRANICE ŘEŠENÉHO ÚZEMÍ
  
- DOPRAVNÍ INFRASTRUKTURA**
-  **D4** koridor pro rekonstrukci a modernizaci železniční trati č.290  
(v ZÚR označen jako VPS D67)
  
- TECHNICKÁ INFRASTRUKTURA**
-  **E4** koridor pro dvojitě vedení VVN 110 kV Šternberk - Moravský Beroun  
(v ZÚR označen jako VPS E8)
-  **K1** VEŘEJNĚ PROSPĚŠNÁ STAVBA - STOKY SPLAŠKOVÉ KANALIZACE KE ZRUŠENÍ
-  **K2** VEŘEJNĚ PROSPĚŠNÁ STAVBA - STOKY SPLAŠKOVÉ KANALIZACE KE ZRUŠENÍ
-  **K3** VEŘEJNĚ PROSPĚŠNÁ STAVBA - ČERPAČÍ STANICE KE ZRUŠENÍ



ZMĚNA Č.2  
ÚZEMNÍHO PLÁNU BABICE  
3. VÝKRES VEŘEJNĚ PROSPĚŠNÝCH STAVEB,  
OPATŘENÍ A ASANACÍ