








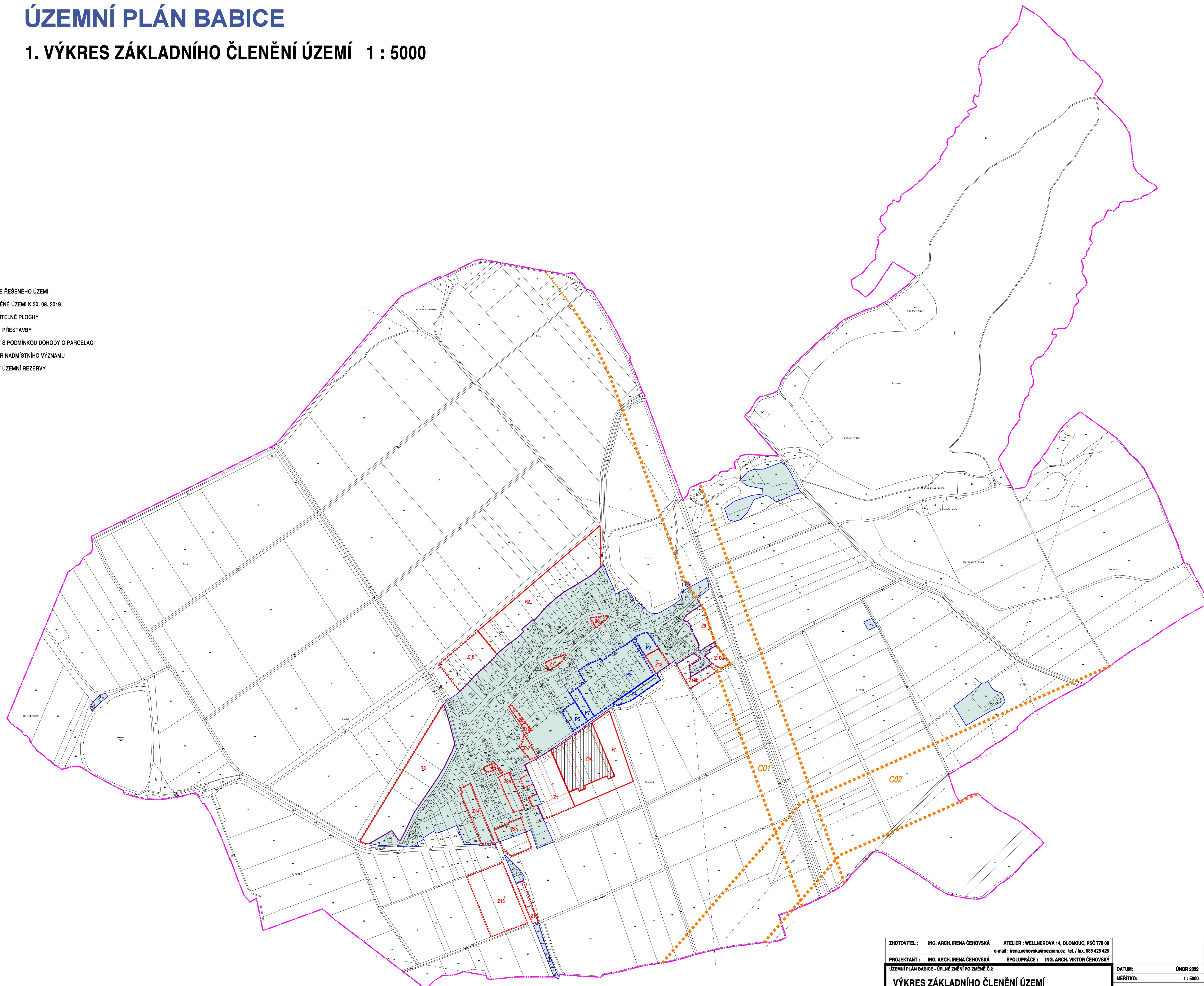


ÚZEMNÍ PLÁN BABICE

1. VÝKRES ZÁKLADNÍHO ČLENĚNÍ ÚZEMÍ 1 : 5000

LEGENDA:

-  HRANICE ŘEŠENÉHO ÚZEMÍ
-  ZASTAVĚNÉ ÚZEMÍ K 30. 08. 2019
-  ZASTAVITELNÉ PLOCHY
-  PLOCHY PŘESTAVBY
-  PLOCHY S PODMÍNKOU DOHODY O PARCELACI
-  KORIDOR NADMÍSTNÍHO VÝZNAMU
-  PLOCHY ÚZEMNÍ REZERVY



ZHOTOVITEL :	ING. ARCH. IRENA ČEHOVSKÁ	ATELIER :	WELLNEROVA 14, OLOMOUČ, PSČ 779 00
		e-mail :	irena.chehovska@seznam.cz tel. / fax. 585 425 425
PROJEKTANT :	ING. ARCH. IRENA ČEHOVSKÁ	SPOLUPRÁCE :	ING. ARCH. VIKTOR ČEHOVSKÝ
ÚZEMNÍ PLÁN BABICE - ÚPLNÉ ZNĚNÍ PO ZMĚNĚ Č.2			
VÝKRES ZÁKLADNÍHO ČLENĚNÍ ÚZEMÍ		DATUM :	ÚNOR 2022
		MĚŘÍTKO :	1 : 5000
OBJEDNATEL :	OBEC BABICE	POŘIZOVATEL :	MĚSTSKÝ ÚŘAD ŠTERNBERK
			Č. VÝKRESU :